




Włocławek, 2.04.2025 r.

Egzemplarz nr 1, 2, 3, 4

Remont ulicy Brzeskiej przy drodze powiatowej nr 2819C Torzewo - Lubraniec	
Lokalizacja:	Województwo kujawsko-pomorskie, powiat włocławski, j. ewid. 041812_4 Lubraniec - Miasto obręb 0001 Miasto Lubraniec, dz. 542, 540/2, 540/1, 100, 541, 392
Inwestor:	Powiat Włocławski Powiatowy Zarząd Dróg we Włocławku z/s Jarantowicach
Kategoria obiektu:	Kategoria XXV - drogi i kolejowe drogi szynowe Kategoria IV - elementy dróg publicznych i kolejowych dróg szynowych
Zawartość:	Projekt Architektoniczno - Budowlany
Branża:	Drogowa
Kody CPV:	45100000-8 - Przygotowanie terenu pod budowę 45233220-7 - Roboty w zakresie nawierzchni dróg
Biuro Projektowe:	Usługi Drogowe sp. z o.o.  ul. Wiejska 89 87-800 Włocławek tel. 785 46 12 73 e-mail.: uslugi.drogowe@gmail.com
Projektant:	mgr inż. Sergiusz Makowski uprawnienia nr KUP/0134/PWOD/12 do projektowania i kierowania robotami budowlanymi w specj. drogowej

STAROSTA WŁOCŁAWSKI
Załącznik do decyzji (pisma)

Z dnia 17.04.2025

Nr BUD.6743.399.2025 MK

STAROSTA

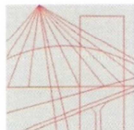
Roman Gołębiowski



1. Spis treści	str. 2
2. Uprawnienia projektanta	str. 3
3. Opis techniczny	str. 6
4. Załączniki	str. 12
5. Część rysunkowa	str. 14
<ul style="list-style-type: none">- Plan orientacyjny- Projekt Zagospodarowania Terenu- Typowe Przekroje konstrukcyjne	



Uprawnienia projektanta.



KUJAWSKO
POMORSKA
OKRĘGOWA
IZBA
INŻYNIERÓW
BUDOWNICTWA

OKRĘGOWA KOMISJA KWALIFIKACYJNA

Sygn. akt: KUPOIIB/KK-0054-0028/12
KUPOIIB/KK-0055-0042/12

Bydgoszcz, dnia 19 grudnia 2012 r.

DECYZJA

Na podstawie art. 24 ust. 1 pkt 2 ustawy z dnia 15 grudnia 2000 r. o samorządach zawodowych architektów, inżynierów budownictwa oraz urbanistów (*Dz. U. z 2001 r. Nr 5, poz. 42, z późn. zm.*), art. 13 ust. 1 pkt 1 i 2 i ust. 2, art. 14 ust. 1 pkt 2a i ust. 3 pkt 1 i 3 ustawy z dnia 7 lipca 1994 r. Prawo budowlane (*Dz. U. z 2010 r. Nr 243, poz. 1623, z późn. zm.*) oraz § 11 ust. 1 pkt 1 rozporządzenia Ministra Transportu i Budownictwa z dnia 28 kwietnia 2006 r. w sprawie samodzielnych funkcji technicznych w budownictwie (*Dz. U. z 2006 r. Nr 83, poz. 578, z późn. zm.*) w związku z art. 104 Kodeksu postępowania administracyjnego (*Dz. U. z 2000 r. Nr 98, poz. 1071, z późn. zm.*)

**Okręgowa Komisja Kwalifikacyjna
nada je**

Panu Sergiuszowi Michałowi Makowskiemu
magistrowi inżynierowi o kierunku budownictwo
urodzonemu dnia 29 września 1985 r. w Grudziądzu

UPRAWNIENIA BUDOWLANE

numer ewidencyjny KUP/0134/PWOD/12

**do projektowania i kierowania robotami budowlanymi bez ograniczeń
w specjalności drogowej**

UZASADNIENIE

W związku z uwzględnieniem w całości żądania strony, na podstawie art. 107 § 4 K.p.a. odstępuje się od uzasadnienia decyzji. Zakres nadanych uprawnień budowlanych wskazano na odwrocie decyzji.

Pouczenie

Od niniejszej decyzji służy odwołanie do Krajowej Komisji Kwalifikacyjnej Polskiej Izby Inżynierów Budownictwa w Warszawie, za pośrednictwem Okręgowej Komisji Kwalifikacyjnej KUPOIIB w Bydgoszczy w terminie 14 dni od dnia jej doręczenia.

Skład Orzekający
Okręgowej Komisji Kwalifikacyjnej

mgr inż. Jacek Kołodziej

inż. Wojciech Klatecki

inż. Franciszek Szypliński



Otrzymują:

1. Pan Sergiusz Michał Makowski
ul. Kaliska 83/63
87-800 Włocławek
2. Okręgowa Rada Izby
3. Główny Inspektor
Nadzoru Budowlanego
4. a/a





Szczegółowy zakres uprawnień budowlanych

Na podstawie art. 12 ust. 1 pkt 1 i 2 i art. 13 ust. 3 i 4 ustawy Prawo budowlane, **Pan Sergiusz Michał Makowski** jest upoważniony w specjalności **drogowej** do:

- 1) projektowania, sprawdzania projektów architektoniczno – budowlanych i sprawowania nadzoru autorskiego,
 - 2) kierowania budową lub innymi robotami budowlanymi,
 - 3) kierowania wytwarzaniem konstrukcyjnych elementów budowlanych oraz nadzoru i kontroli technicznej wytwarzania tych elementów,
 - 4) wykonywania nadzoru inwestorskiego,
 - 5) sprawowania kontroli technicznej utrzymania obiektów budowlanych
- bez ograniczeń.**

Zgodnie z § 15 i § 18 ust. 1 rozporządzenia Ministra Transportu i Budownictwa z dnia 28 kwietnia 2006 r. w sprawie samodzielnych funkcji technicznych w budownictwie, niniejsze uprawnienia budowlane uprawniają również do:

- 1) sporządzania projektów zagospodarowania działki lub terenu w zakresie specjalności drogowej,
- 2) projektowania obiektu budowlanego i kierowania robotami budowlanymi związanymi z obiektem budowlanym, takim jak:
 - a) droga, w rozumieniu przepisów o drogach publicznych, z wyłączeniem drogowych obiektów inżynierskich oprócz przepustów;
 - b) droga dla ruchu i postoju statków powietrznych oraz przepust.

**Skład Orzekający
Okręgowej Komisji Kwalifikacyjnej**

mgr inż. Jacek Kołodziej

inż. Wojciech Klatecki

inż. Franciszek Szypliński





Zaświadczenie o członkostwie projektanta w Izbie Inżynierów Budownictwa.



Zaświadczenie

o numerze weryfikacyjnym:

KUP-GFN-TEL-8RK *

Pan Sergiusz Makowski o numerze ewidencyjnym KUP/BD/0016/13

adres zamieszkania ul. Wiejska 89, 87-800 Włocławek

jest członkiem Kujawsko-Pomorskiej Okręgowej Izby Inżynierów Budownictwa i posiada wymagane ubezpieczenie od odpowiedzialności cywilnej.

Niniejsze zaświadczenie jest ważne do dnia 2025-12-31.

Zaświadczenie zostało wygenerowane elektronicznie i opatrzone bezpiecznym podpisem elektronicznym weryfikowanym przy pomocy ważnego kwalifikowanego certyfikatu w dniu 2024-12-16 roku przez:

Renata Staszak, Przewodniczący Rady Kujawsko-Pomorskiej Okręgowej Izby Inżynierów Budownictwa.

Zgodnie z art. 78¹ K.c.

§ 1. Do zachowania elektronicznej formy czynności prawnej wystarcza złożenie oświadczenia woli w postaci elektronicznej i opatrzenie go kwalifikowanym podpisem elektronicznym.

§ 2. Oświadczenie woli złożone w formie elektronicznej jest równoważne z oświadczeniem woli złożonym w formie pisemnej.

* Weryfikację poprawności danych w niniejszym zaświadczeniu można sprawdzić za pomocą numeru weryfikacyjnego zaświadczenia na stronie Polskiej Izby Inżynierów Budownictwa www.piib.org.pl lub kontaktując się z biurem właściwej Okręgowej Izby Inżynierów Budownictwa.





OPIŚ TECHNICZNY



1. OPIS TECHNICZNY

do Projektu Architektoniczno - Budowlanego na:

Remont ulicy Brzeskiej przy drodze powiatowej nr 2819C

Torzewo - Lubraniec

2. PRZEDMIOT I ZAKRES OPRACOWANIA

Przedmiotem opracowania jest Projekt Architektoniczno - Budowlany dla remontu ulicy Brzeskiej w Lubrańcu.

Zakres opracowania obejmuje:

- Rozebranie istniejących chodników i zjazdów,
- Frezowanie istniejącej nawierzchni bitumicznej,
- Ustawienie krawężników i obrzeży betonowych na ławie betonowej,
- Wbudowanie warstw konstrukcyjnych chodników i zjazdów,
- Regulacja wysokościowa wpustów ulicznych i pokryw nastudziennych
- Ułożenie nawierzchni chodników i zjazdów z kostki brukowej betonowej,
- Ułożenie warstw bitumicznych nawierzchni.

3. ISTNIEJĄCY STAN ZAGOSPODAROWANIA TERENU

3.1 Stan istniejący

W stanie istniejącym droga posiada nawierzchnię bitumiczną o zmiennej szerokości. Stan nawierzchni oceniono jako zły. Występują liczne spękania reologiczne oraz ubytki. Nawierzchnia chodników jest nierówna: posiada spękania i ubytki, a krawężniki są



powyszczerbiane.

3.2 Lokalizacja inwestycji - obszar oddziaływania inwestycji

Inwestycja zlokalizowana jest w Mieście Lubraniec. Obszar oddziaływania inwestycji zgodnie z art. 28 ust.2 Ustawy Prawo Budowlane stanowią działki wymienione na str. 1. niniejszego opracowania, jednocześnie inwestycja zlokalizowana jest w całości na w/w działkach.

Inwestycja nie jest zlokalizowana na terenach objętych ochroną przyrody. Należy dołożyć wszelkich starań, aby w trakcie wykonywania robót ingerencja w środowisko naturalne była jak najbardziej ograniczona. Przedsięwzięcia nie zakwalifikowano zgodnie z § 3 ust. 1 pkt. 60 rozporządzenia Rady Ministrów z dnia 10 września 2019 r. w sprawie przedsięwzięć mogących znacząco oddziaływać na środowisko (Dz.U. 2019 r. poz. 1839) jako drogi o nawierzchni twardej o całkowitej długości przedsięwzięcia powyżej 1 km innej niż wymienione w § 2 ust. 1 pkt 31 i 32 (...).

Na terenie inwestycji nie obowiązuje Miejscowy Plan Zagospodarowania Terenu. Inwestycja jedynie graniczy z uchwalonym planem. Omawiana inwestycja nie znajduje się na terenach objętych ochroną konserwatorską. W przypadku odkrycia w trakcie trwających robót przedmiotów, co do których istnieje przypuszczenie, że są zabytkami, należy zgodnie z art. 32 ust. 1 ustawy z 23 lipca 2003 roku o ochronie zabytków i opiece nad zabytkami (Dz. U. z 2024 r., poz. 1292 z późn. zm.) zawiadomić Wojewódzki Urząd Ochrony Zabytków Delegatura w Toruniu Delegatura we Włocławku, lub Burmistrza Lubrańca po wcześniejszym wstrzymaniu robót budowlanych.

3.3 Istniejące uzbrojenie

Roboty drogowe nie będą prowadzone w głąb istniejącej konstrukcji jezdni, a jedynie polegają na ułożeniu warstw bitumicznych. Wobec tego nie występuje kolizja z istniejącym uzbrojeniem terenu.



4. ROZWIĄZANIA PROJEKTOWE

Projekt zakłada rozbiórkę istniejących chodników, zjazdów oraz frezowanie istniejącej nawierzchni bitumicznej.

Następnie należy ustawić krawężniki betonowe i obrzeża na ławie betonowej z oporem i ułożyć warstwy konstrukcyjne nawierzchni chodnika i zjazdów. Elementy armatury urządzeń obcych podlegają regulacji wysokościowej.

Projekt zakłada ułożenie siatki przeciwspekaniowej na sfrezowanej nawierzchni. Frezowanie należy przeprowadzić w celu poprawy spadków poprzecznych i podłużnych. Następnie należy ułożyć warstwy bitumiczne nawierzchni.

4.1 Charakterystyka projektowanej drogi:

- Kategoria drogi: powiatowa,
- Klasa drogi: Zbiorcza (Z),
- Prędkość projektowa: 50 km/h,
- Długość – 130 m,
- Szerokość nawierzchni drogi: zmienna 4,50 – 12,60m
- Przekrój jezdni: 1x2
- Rodzaj nawierzchni – beton asfaltowy,
- Chodniki: obustronne chodniki z kostki brukowej betonowej,
- Zjazdy z kostki brukowej betonowej.

4.2 Projektowane konstrukcje:

- Konstrukcja nawierzchni:

- Nawierzchnia, B.A. AC11S KR1-2 50/70, grub. 100 cm,
- W-wa profilowa, B.A. AC11W KR1-2 50/70, grub. śr. 100 kg/m²
- Siatka szklana wstępnie zatapiana w asfalcie o wytrzymałości 120/120 kN
- Sfrezowana istniejąca nawierzchnia bitumiczna.



- **Konstrukcja zjazdów:**

- Nawierzchnia, kostka brukowa betonowa typu Holand koloru szarego, grub. 8 cm,
- Podsypka cem.-piask. 1:4, grub. 3-5 cm,
- Warstwa podbudowy, mieszanka niezwiązana C_{90/3} 0/31,5, grub. 20 cm,
- Warstwa wzmacniająca, stabilizacja gruntu cementem C_{1,5/2}, grub. 10 cm,
- Sprofilowane zagęszczone podłoże gruntowe.

- **Konstrukcja chodnika:**

- Nawierzchnia, kostka brukowa betonowa typu Holand koloru szarego, grub. 6 cm,
- Podsypka cem.-piask. 1:4, grub. 3-5 cm,
- Warstwa podbudowy z aplikacją cementu C_{3/4}, grub. 15 cm.
- Sprofilowane zagęszczone podłoże gruntowe.

5.4 Odwodnienie :

Odwodnienie jezdni zrealizowane jest powierzchniowo za pomocą spadków podłużnych i poprzecznych do istniejącej kanalizacji deszczowej. Projekt zakłada wymianę wpustów oraz studni betonowych.

5.5 Zadrzewienie :

Na terenie planowanej inwestycji nie występuje zadrzewienie kolidujące z inwestycją. Należy dokonać usunięcia pni ściętych drzew.

5.6 Szkody górnicze:

Omawiana inwestycja nie jest zlokalizowana w obszarze występowania szkód górniczych.



5.7 Zestawienie charakterystycznych ilości

- ✓ Długość drogi – 142,5 mb
- ✓ Powierzchnia jezdni – 851 m²
- ✓ Powierzchnia zjazdów – 193,4 m²
- ✓ Powierzchnia chodników – 530,7 m²

Opracował:



ZAŁĄCZNIKI



Włocławek, dnia 31-03-2025 r.

Licencja nr GEO.6642.1334.2025_0418_CL2

1. Nazwa organu wydającego licencję: Starosta Włocławski

2. Licencjodawca: Usługi Drogowe sp. z o.o. NIP:
8762494708
Wiejska 89
87-800 Włocławek

3. Informacje o materiałach państwowego zasobu geodezyjnego i kartograficznego, których dotyczy licencja:

Lp.	Nazwa materiału państwowego zasobu geodezyjnego i kartograficznego	Identyfikator materiału państwowego zasobu geodezyjnego i kartograficznego	Data wykonania kopii	Określenie obszaru/objektu, do którego odnosi się licencja ¹⁾
1	Mapa zasadnicza w postaci wektorowej (skala 1:500)		2025-03-31	Obszar zamówienia ograniczony punktami: POLIGON1: 5823421.33,6556329.74; 5823429.24,6556328.23; 5823436.27,6556365.38; 5823447.5,6556409.92; 5823464.79,6556408.45; 5823455.27,6556383.6; 5823463.81,6556378.96; 5823460.49,6556366.56; 5823452.38,6556362.26; 5823445.69,6556327.45; 5823477.34,6556320.37; 5823474.65,6556303.91; 5823418.6,6556314.36; 5823421.33,6556329.74

4. Niniejsza licencja upoważnia licencjodawcę wymienionego w pkt 2 lub podmioty ustanowione przez licencjodawcę do wykorzystywania wyszczególnionych w pkt 3 materiałów państwowego zasobu geodezyjnego i kartograficznego²⁾ dla dowolnych potrzeb

5. Nie narusza licencji udostępnianie materiałów państwowego zasobu geodezyjnego i kartograficznego przez licencjodawcę innym podmiotom dla realizacji celu i w granicach uprawnień określonych w pkt 4.

Licencja wystawiona w postaci elektronicznej wygenerowana z systemu teleinformatycznego nie wymaga podpisu ani pieczęci.
(podpis organu lub upoważnionej osoby³⁾)

POUCZENIE

Zgodnie z art. 48a ust. 1 ustawy z dnia 17 maja 1989 r. Prawo geodezyjne i kartograficzne (Dz.U. 1989 nr 30 poz. 163, z późn. zm.) kto wykorzystuje materiały państwowego zasobu geodezyjnego i kartograficznego bez wymaganej licencji lub niezgodnie z warunkami licencji lub udostępnia je wbrew postanowieniom licencji osobom trzecim, podlega karze pieniężnej w wysokości dziesięciokrotności opłaty za udostępnienie tych materiałów.

¹⁾ Określenie obszaru / obiektu może nastąpić poprzez wskazanie: jednostek podziału terytorialnego kraju lub podziału kraju dla celów EGIB (jednostki ewidencyjne, obręby ewidencyjne, działki ewidencyjne), wykazu godeł mapy, współrzędnych poligonu.

²⁾ Cel lub zakres upoważnienia do wykorzystywania udostępnionych materiałów państwowego zasobu geodezyjnego i kartograficznego należy wybrać według listy stanowiącej załącznik do wzoru niniejszej licencji.

³⁾ Licencja wystawiona zgodnie z zasadami określonymi w art. 40c ust. 4 ustawy z dnia 17 maja 1989 r. – Prawo geodezyjne i kartograficzne zawiera:

1) niepowtarzalny identyfikator umożliwiający weryfikację autentyczności licencji:

7f1280e5-b13f-42ba-99b0-ff66f228f382

2) adres strony internetowej umożliwiającej przeprowadzenie weryfikacji, o której mowa w pkt 1:

<https://wloclawek.geoportal2.pl/map/osrodek/weryfikacja.php>

3) wskazanie daty, godziny, minuty oraz sekundy, w której nastąpiło wygenerowanie licencji w trybie art. 40c ust. 4 ustawy:

2025-03-31 08:41:16

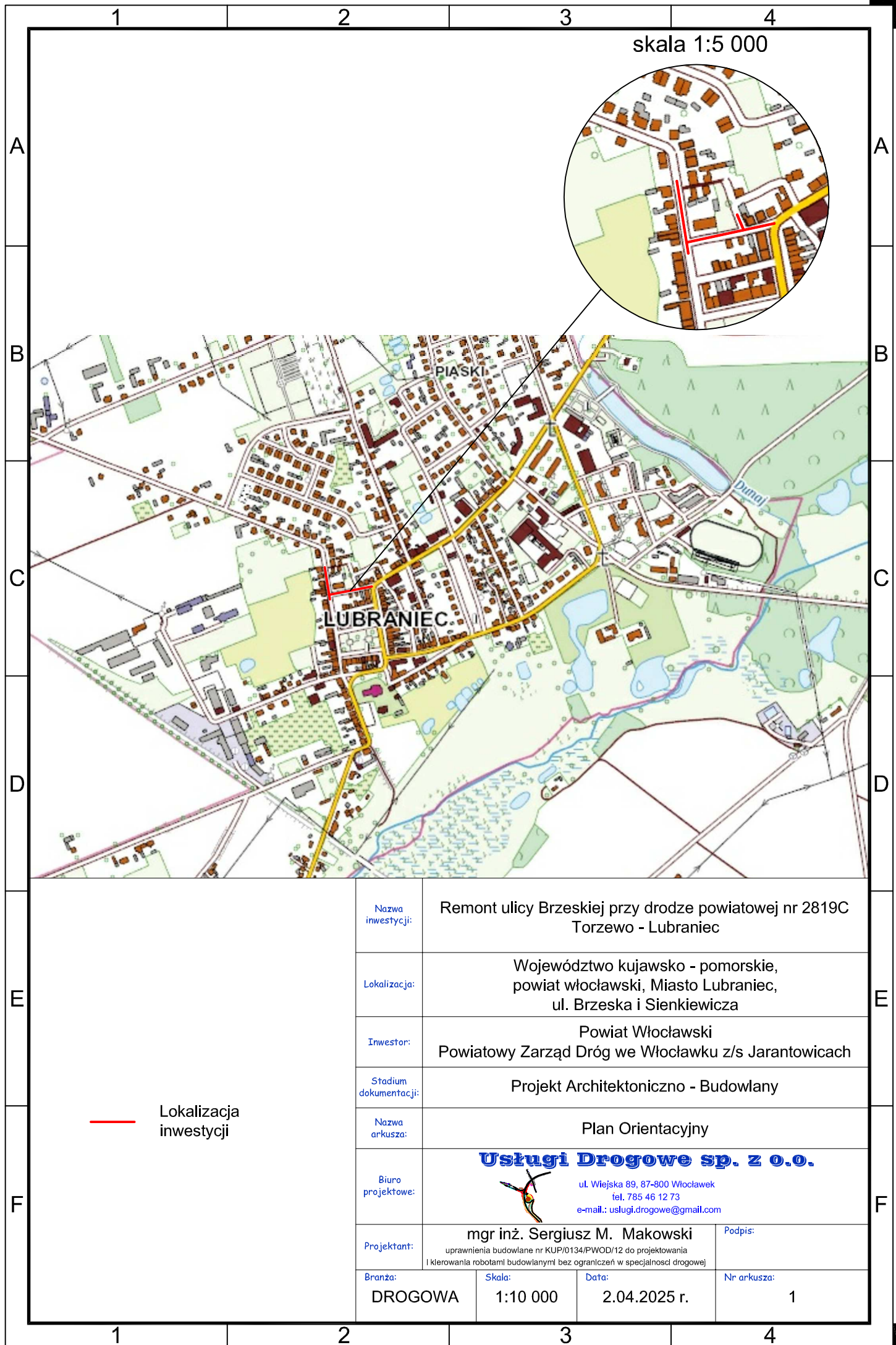
4) zgodnie z art. 40c ust. 4 ustawy samodzielnie wydrukowana licencja nie wymaga podpisu organu lub upoważnionego pracownika oraz pieczęci urzędowej;

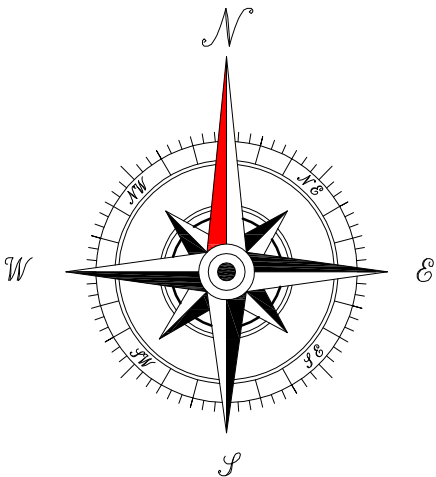
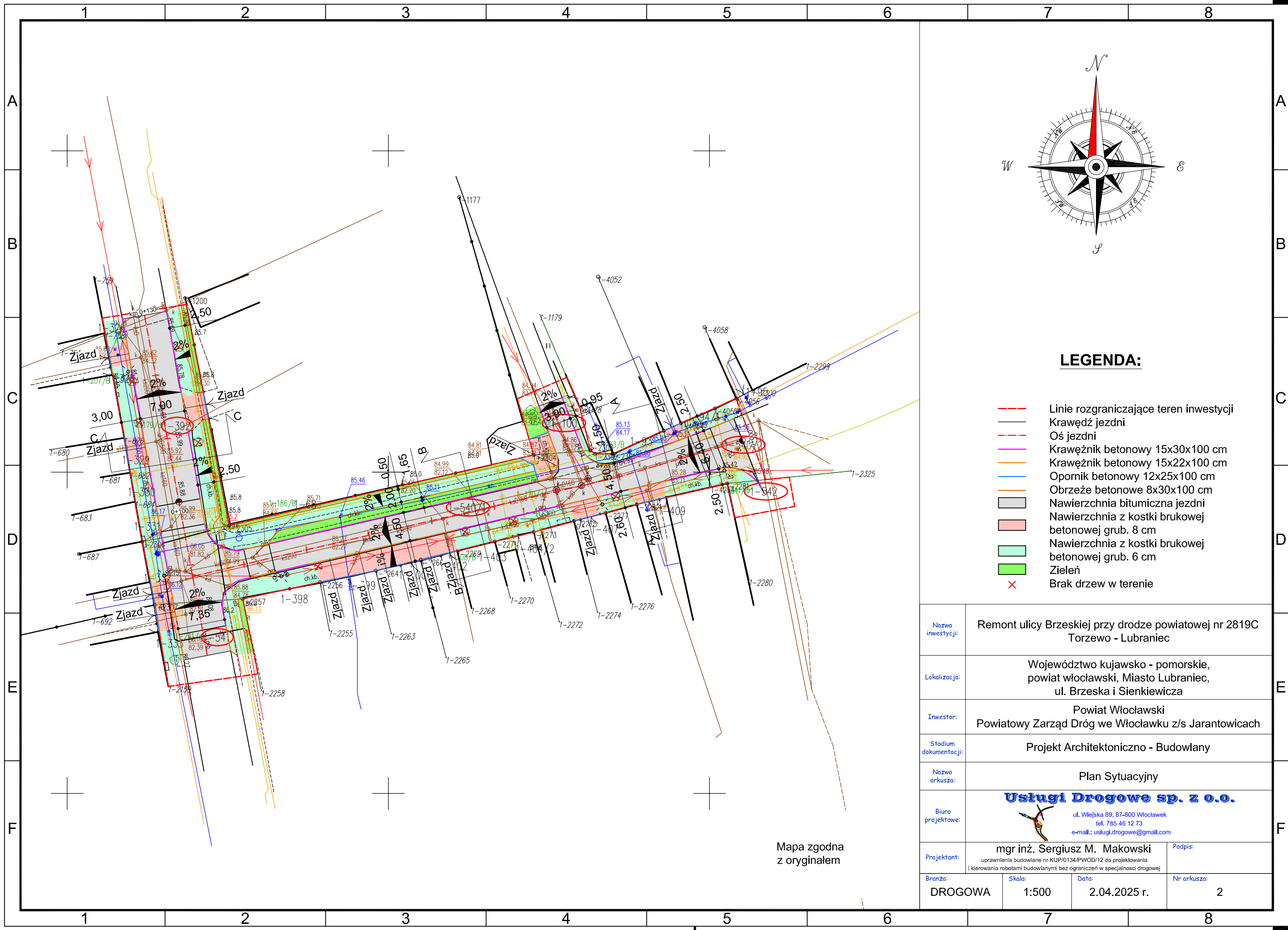
5) pouczenie o sposobie weryfikacji:

w formularzu na stronie internetowej, o której mowa w pkt 2, wpisać identyfikator, o którym mowa w pkt 1 i nacisnąć przycisk Weryfikuj



CZĘŚĆ RYSUNKOWA





LEGENDA:

- Linie rozgraniczające teren inwestycji
- Krawędź jezdni
- Oś jezdni
- Krawężnik betonowy 15x30x100 cm
- Krawężnik betonowy 15x22x100 cm
- Opornik betonowy 12x25x100 cm
- Obrzeże betonowe 8x30x100 cm
- Nawierzchnia bitumiczna jezdni
- Nawierzchnia z kostki brukowej betonowej grub. 8 cm
- Nawierzchnia z kostki brukowej betonowej grub. 6 cm
- Zieleń
- Brak drzew w terenie

Nazwa inwestycji:	Remont ulicy Brzeskiej przy drodze powiatowej nr 2819C Torzewo - Lubraniec		
Lokalizacja:	Województwo kujawsko - pomorskie, powiat włocławski, Miasto Lubraniec, ul. Brzeska i Sienkiewicza		
Inwestor:	Powiat Włocławski Powiatowy Zarząd Dróg we Włocławku z/s Jarantowicach		
Stadium dokumentacji:	Projekt Architektoniczno - Budowlany		
Nazwa arkusza:	Plan Sytuacyjny		
Biuro projektowe:	 Usługi Drogowe sp. z o.o. ul. Wiejska 89, 87-800 Włocławek tel. 785 46 12 73 e-mail: uslugi.drogowe@gmail.com		
Projektant:	mgr inż. Sergiusz M. Makowski uprawnienia budowlane nr KUP/0134/PWOD/12 do projektowania i kierowania robotami budowlanymi bez ograniczeń w specjalności drogowej		Podpis:
Branża:	DROGOWA	Skala:	1:500
		Data:	2.04.2025 r.
		Nr arkusza:	2

Mapa zgodna z oryginałem

